Situace

km 200,000 - km 201,200

M 1:1000

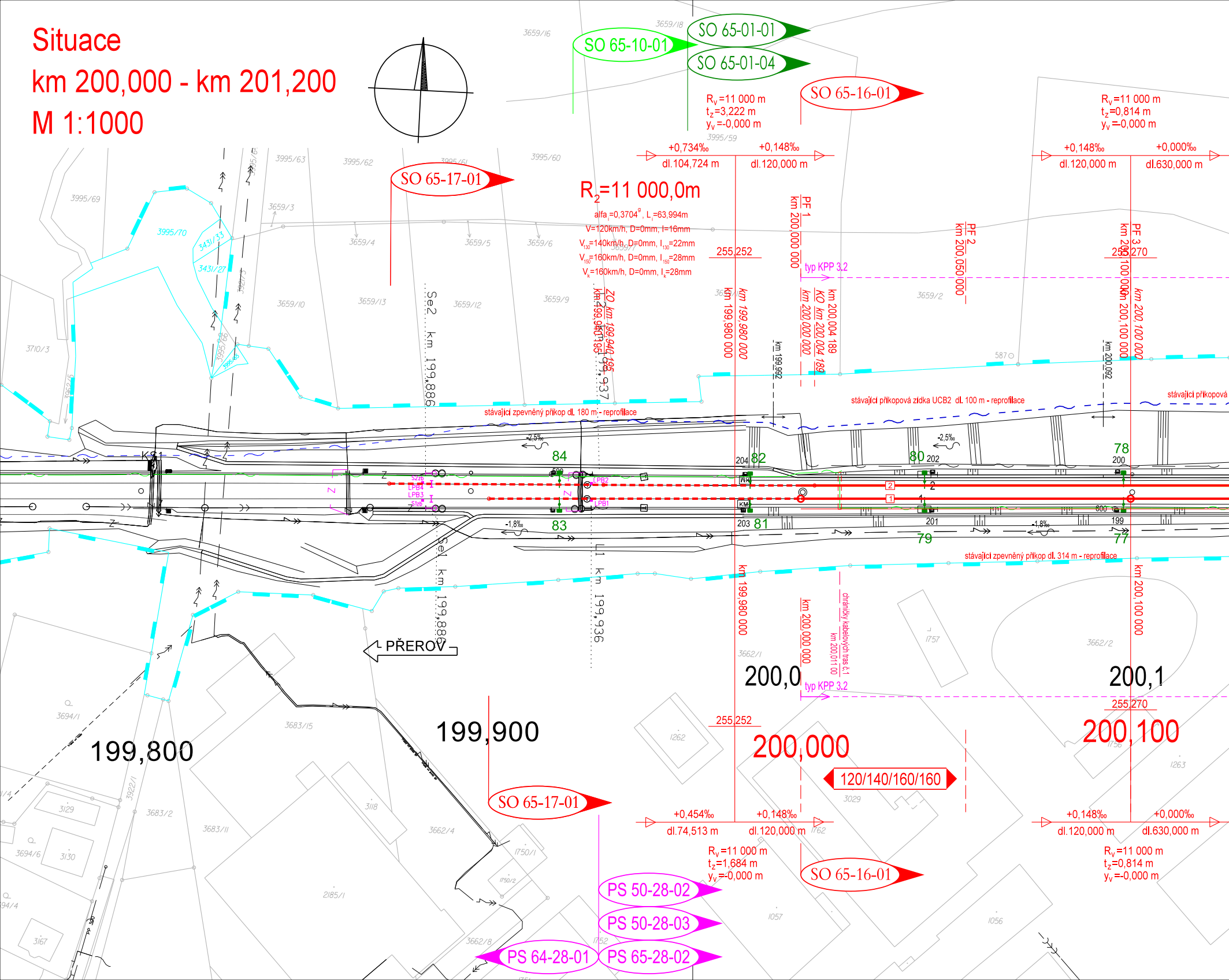
SO 65-10-01
SO 65-01-01
SO 65-01-04
SO 65-16-01
SO 65-17-01
R_v=11 000 m
t_z=3,222 m
y_v=-0,000 m
R_v=11 000 m
t_z=0,814 m
y_v=-0,000 m
+0,734‰
+0,148‰
dl.104,724 m
dl.120,000 m
+0,148‰
+0,000‰
dl.120,000 m
dl.630,000 m
R_2=11 000,0m
alfa$_i$=0,3704^g, L_i=63,994m
V=120km/h, D=0mm, I=16mm
V_{130}=140km/h, D=0mm, I_{130}=22mm
V_{150}=160km/h, D=0mm, I_{150}=28mm
V_k=160km/h, D=0mm, I_k=28mm
255,252
255,270
PF 1 km 200,000 000
PF 2 km 200,050 000
PF 3 km 200,100 000
typ KPP 3,2
ZO km 199,940 195
km 199,940 195
km 199,980 000
KO km 200,004 189
km 200,004 189
km 200,000 000
km 200,100 000
km 199,992
km 200,092
Se2 km 199,886
Se1 km 199,886
L1 km 199,937
L1 km 199,936
stávající zpevněný příkop dl. 180 m - reprofilace
stávající příkopová zídka UCB2 dl. 100 m - reprofilace
stávající příkopová
stávající zpevněný příkop dl. 314 m - reprofilace
-2,5‰
-1,8‰
84
83
82
81
80
79
78
77
204
203
202
201
200
199
KS 1
LPB1
LPB2
LPB3
LPB4
S2zb
S1zb
KM
2
1
587
600
chráničky kabelových tras č.1
km 200,011 00
PŘEROV
199,800
199,900
200,0
200,000
200,1
200,100
120/140/160/160
+0,454‰
+0,148‰
dl.74,513 m
dl.120,000 m
R_v=11 000 m
t_z=1,684 m
y_v=-0,000 m
+0,148‰
+0,000‰
dl.120,000 m
dl.630,000 m
R_v=11 000 m
t_z=0,814 m
y_v=-0,000 m
PS 50-28-02
PS 50-28-03
PS 64-28-01
PS 65-28-02
3659/18
3659/16
3995/59
3995/63
3995/62
3995/61
3995/60
3995/69
3995/70
3431/33
3431/27
3659/3
3659/4
3659/5
3659/6
3659/7
3659/10
3659/13
3659/12
3659/9
3659/2
3710/3
3962/5
3662/1
3662/2
3694/1
3683/15
1262
1757
1263
3029
3922/1
3683/2
3683/11
3662/4
3118
3129
3130
3694/6
2185/1
1750/1
1750/2
1057
1056
3662/8
1752
3167

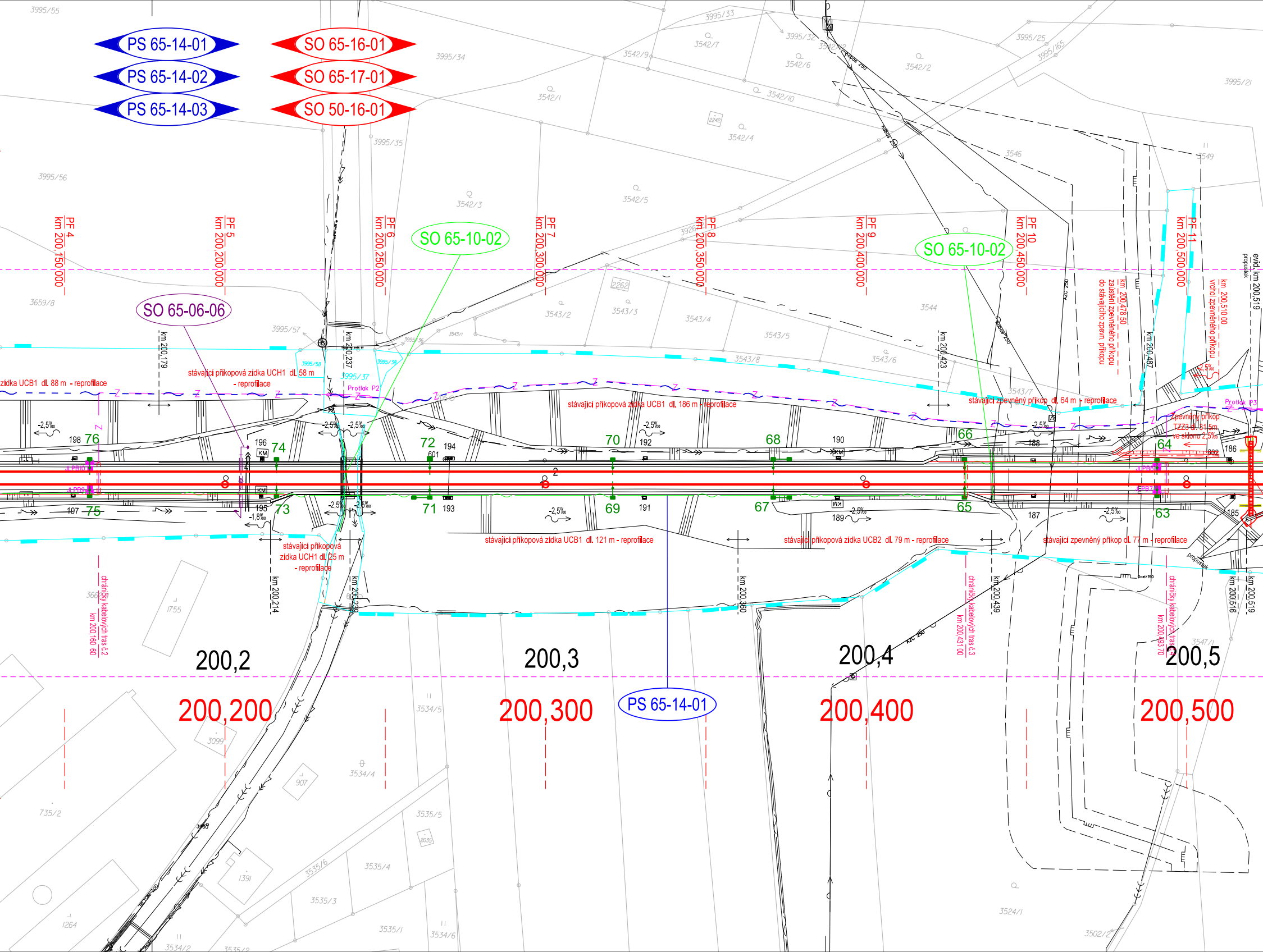

PS 65-14-01
PS 65-14-02
PS 65-14-03
SO 65-16-01
SO 65-17-01
SO 50-16-01
SO 65-10-02
SO 65-10-02
SO 65-06-06
PS 65-14-01
PF 4 km 200,150 000
PF 5 km 200,200 000
PF 6 km 200,250 000
PF 7 km 200,300 000
PF 8 km 200,350 000
PF 9 km 200,400 000
PF 10 km 200,450 000
PF 11 km 200,500 000
km 200,179
km 200,237
km 200,423
km 200,487
km 200,478 50 zaústění zpevněného příkopu do stávajícího zpevn. příkopu
km 200,510 00 vrchol zpevněného příkopu
evid. km 200,519 propustek
stávající zídka UCB1 dl. 88 m - reprofilace
stávající příkopová zídka UCH1 dl. 58 m - reprofilace
stávající příkopová zídka UCB1 dl. 186 m - reprofilace
stávající zpevněný příkop dl. 64 m - reprofilace
zpevněný příkop TZZ3 dl. 31,5m ve sklonu 2,5‰
Protlak P2
Protlak P3
stávající příkopová zídka UCH1 dl. 25 m - reprofilace
stávající příkopová zídka UCB1 dl. 121 m - reprofilace
stávající příkopová zídka UCB2 dl. 79 m - reprofilace
stávající zpevněný příkop dl. 77 m - reprofilace
propustek
km 200,214
km 200,239
km 200,360
km 200,439
km 200,516
km 200,519
chráničky kabelových tras č.2 km 200,160 60
chráničky kabelových tras č.3 km 200,431 00
chráničky kabelových tras č.4 km 200,493 70
76
75
74
73
72
71
70
69
68
67
66
65
64
63
198
197
196
195
194
193
192
191
190
189
188
187
186
185
601
602
-2,5‰
-1,8‰
2
200,2
200,3
200,4
200,5
200,200
200,300
200,400
200,500
3995/55
3995/56
3995/34
3995/35
3995/33
3995/32
3995/25
3995/165
3995/21
3995/57
3995/37
3659/8
3542/9
3542/7
3542/12
3542/6
3542/2
3542/10
3542/1
3542/4
3542/3
3542/5
3546
3549
2242
2262
3926
3543/2
3543/3
3543/4
3543/5
3543/6
3543/7
3543/8
3544
3547/1
1755
3099
907
735/2
1391
1264
3534/5
3534/4
3534/6
3534/2
3535/5
3535/6
3535/4
3535/3
3535/1
3535/2
2035
3524/1
3502/2
KM
JLPB10
JLPB9
JLPB8
JLPB7

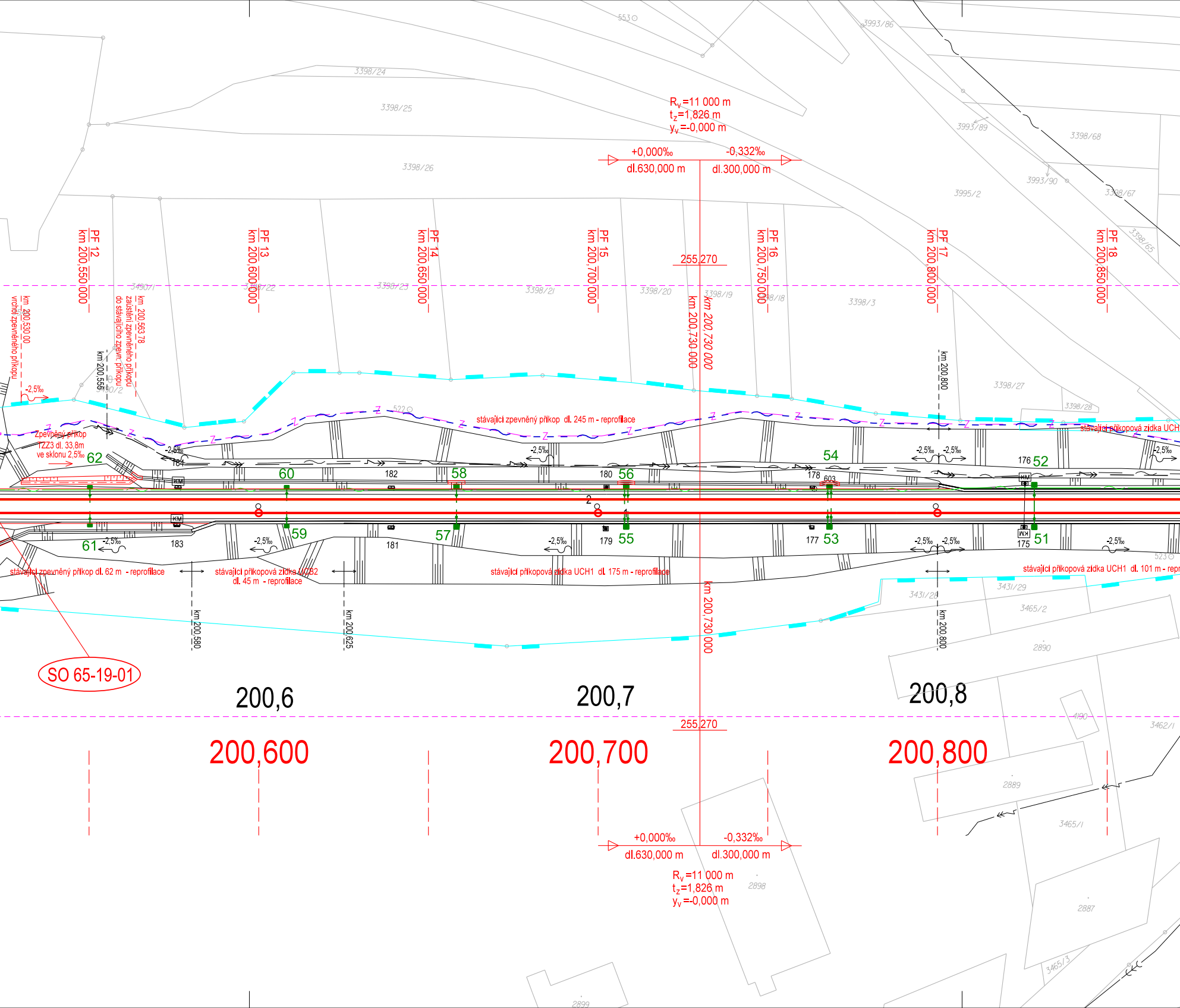
R_v=11 000 m
t_z=1,826 m
y_v=-0,000 m
+0,000‰
-0,332‰
dl.630,000 m
dl.300,000 m
PF 12 km 200,550 000
PF 13 km 200,600 000
PF 14 km 200,650 000
PF 15 km 200,700 000
PF 16 km 200,750 000
PF 17 km 200,800 000
PF 18 km 200,850 000
255,270
km 200,730 000
km 200,530,00 vrchol zpevněného příkopu
km 200,563,78 zaústění zpevněného příkopu do stávajícího zpevn. příkopu
km 200,555
km 200,800
km 200,580
km 200,625
Zpevněný příkop TZZ3 dl. 33,8m ve sklonu 2,5‰
stávající zpevněný příkop dl. 245 m - reprofilace
stávající příkopová zídka UCH
stávající zpevněný příkop dl. 62 m - reprofilace
stávající příkopová zídka UCB2 dl. 45 m - reprofilace
stávající příkopová zídka UCH1 dl. 175 m - reprofilace
stávající příkopová zídka UCH1 dl. 101 m - repr
-2,5‰
62
60
58
56
54
52
61
59
57
55
53
51
184
182
180
178
176
183
181
179
177
175
603
2
KM
SO 65-19-01
200,6
200,7
200,8
200,600
200,700
200,800
3398/24
3398/25
3398/26
3993/86
3993/89
3993/90
3398/68
3398/67
3995/2
3398/65
3398/22
3398/23
3398/21
3398/20
3398/19
3398/18
3398/3
3398/27
3398/28
3431/29
3431/28
3465/2
2890
2889
3465/1
2887
3465/3
2898
2899
4190
3462/1
553
522
523

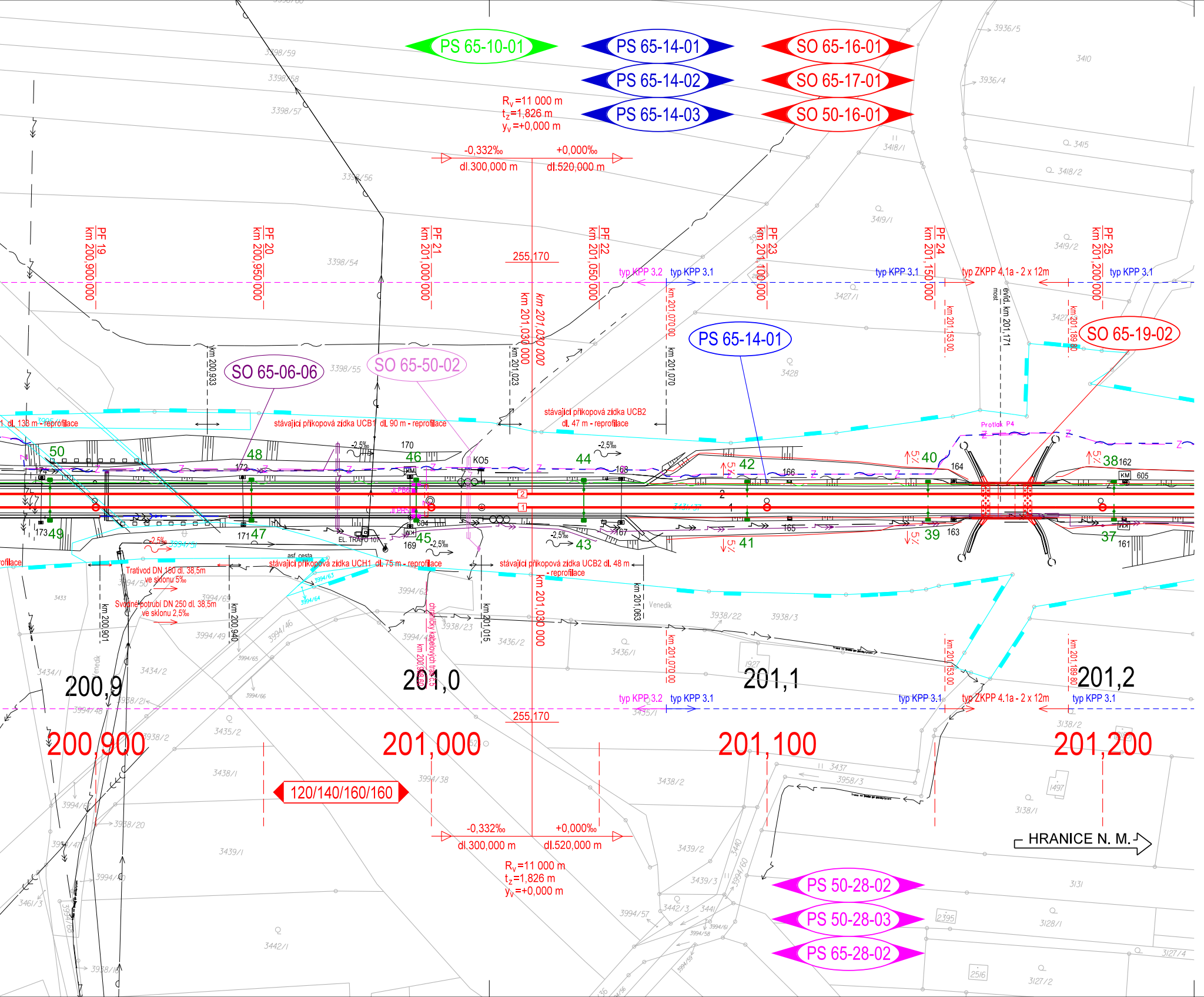
PS 65-10-01
PS 65-14-01
PS 65-14-02
PS 65-14-03
SO 65-16-01
SO 65-17-01
SO 50-16-01
R_v=11 000 m
t_z=1,826 m
y_v=+0,000 m
-0,332‰
+0,000‰
dl.300,000 m
dl.520,000 m
255,170
PF 19 km 200,900,000
PF 20 km 200,950,000
PF 21 km 201,000,000
PF 22 km 201,050,000
PF 23 km 201,100,000
PF 24 km 201,150,000
PF 25 km 201,200,000
typ KPP 3.2
typ KPP 3.1
typ ZKPP 4.1a - 2 x 12m
km 201,030 000
km 201,070.00
km 201,153.00
evid. km 201,171
most
km 201,189.80
PS 65-14-01
SO 65-19-02
SO 65-06-06
SO 65-50-02
km 200,933
km 201,023
km 201,070
dl. 138 m - reprofilace
stávající příkopová zídka UCB1 dl. 90 m - reprofilace
stávající příkopová zídka UCB2
dl. 47 m - reprofilace
Protlak P4
50
48
46
44
42
40
38
49
47
45
43
41
39
37
KO5
asf. cesta
EL. TRAFO 10
stávající příkopová zídka UCH1 dl. 75 m - reprofilace
stávající příkopová zídka UCB2 dl. 48 m - reprofilace
Trativod DN 150 dl. 38,5m ve sklonu 5‰
Svodné potrubí DN 250 dl. 38,5m ve sklonu 2,5‰
chránička kabelových tras
km 200,901
km 200,940
km 201,015
km 201,063
Venedik
200,9
201,0
201,1
201,2
200,900
201,000
201,100
201,200
120/140/160/160
HRANICE N. M.
PS 50-28-02
PS 50-28-03
PS 65-28-02

Legenda situace:

- stávající hranice drážního pozemku
- stávající stav
- stávající hranice katastrální mapy
- hranice katastrálního území
- kolejové řešení, mostní a pozemní objekty
- směrová a výšková úprava stávající koleje
- trativod nad svodným potrubím
- silnoproudá zařízení
- sdělovací zařízení
- zabezpečovací zařízení
- ochrana stávajících kabelů TK a TOK
- demolice, rušení
- venkovní návěstní prvky

Legenda stávajících sítí:

- sdělovací vedení
- kanalizace
- kanalizace - jednotná
- kanalizace - tlaková
- kanalizace - dešťová
- kanalizace - splašková
- kanalizace - přípojky
- vodovod
- plynovod přípojka
- plynovod STL
- plynovod VTL
- silnoproud NN
- silnoproud VN
- silnoproud VVN
- zabezp. vedení - SŽDC SSZT

SPRÁVA ŽELEZNIC

sfdi STÁTNÍ FOND DOPRAVNÍ INFRASTRUKTURY

			ČÍSLO SOUPRAVY:
	08/2022	VÝHRADNÍ PROVOZ ETCS	
		PO PŘIPOMÍNKOVÉM ŘÍZENÍ	
REVIZE Č.	DATUM	ZMĚNA	

MCO
MORAVIA CONSULT Olomouc a.s.
LEGIONÁŘSKÁ 1085/8 , 779 00 Olomouc
tel.: +420 585 570 444
IDS: kjee9md
e-mail: moravia@moravia.cz
http://www.moravia.cz

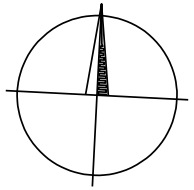

Seznam SO a PS:

PS 64-28-01	ŽST Lipník nad Bečvou, úvazka TZZ
PS 65-28-02	Lipník nad Bečvou - Jezernice, TZZ
PS 50-28-02	Lipník nad Bečvou - Drahotuše, úpravy ETCS
PS 50-28-03	Lipník nad Bečvou - Drahotuše, úpravy AVV
PS 65-14-01	Lipník nad Bečvou - Drahotuše, DOK a TK
PS 65-14-02	Lipník nad Bečvou - Drahotuše, ochrana stávajících kabelů TKK, DK a DOK
PS 65-14-03	Lipník nad Bečvou - Drahotuše, doplnění přenosového zařízení
SO 65-17-01	Lipník nad Bečvou - Jezernice, žel. svršek
SO 65-16-01	Lipník nad Bečvou - Jezernice, žel. spodek
SO 50-16-01	Kácení mimolesní zeleně a náhradní výsadba
SO 65-19-01	Lipník nad Bečvou - Drahotuše, propustek v ev. km 200,519
SO 65-19-02	Lipník nad Bečvou - Drahotuše, žel. most v ev. km 201,171
SO 65-01-01	Lipník nad Bečvou - Jezernice, trakční vedení
SO 65-01-04	Lipník nad Bečvou - Jezernice, ukolejnění
SO 65-06-06	Odbočka Jezernice, přeložky kabelu 6kV
SO 65-50-02	Lipník nad Bečvou - Drahotuše, přeložky kabelů a vedení nn
SO 65-10-01	Lipník nad Bečvou - Drahotuše, ochrana stávajících kabelů TK a TOK
SO 65-10-02	Lipník nad Bečvou - Drahotuše, ochrany kabelů CETIN

POZNÁMKA:

SOUŘADNICOVÝ SYSTÉM: S- JTSK
VÝŠKOVÝ SYSTÉM: B.p.v.

VŠECHNY KILOMETRICKÉ POLOHY PSANÉ STANDARDNÍM PÍSMEM (BEZ SKLONU) JSOU VZTAŽENY KE KOLEJI č.1.
POPISY VZTAŽENÉ KE KILOMETRÁŽI OSTATNÍCH KOLEJÍ (PRACOVNÍ STANIČENÍ) JSOU PSÁNY KURZÍVOU (SE SKLONEM).

OBJEDNATEL	**Správa železnic, státní organizace** Stavební správa východ, Nerudova 1, 772 58 Olomouc	
HLAVNÍ INŽENÝR PROJEKTU	ING. LADISLAV DORAZIL	VEDOUCÍ TÝMU ING. PAVEL KUČERA
ODPOVĚDNÝ PROJ. OBJ., PS	NAVRHL, VYPRACOVAL	KONTROLOVAL
ING. IVO KORKISCH	ING. IVO KORKISCH	ING. KAMIL PUR
KRAJ: OLOMOUCKÝ	POVĚŘENÝ OÚ: LIPNÍK n.B.	OBEC: LIPNÍK n.B.

"Lipník n.B. - Drahotuše, BC"

SO 65-16-01 Lipník nad Bečvou - Jezernice, žel. spodek
SO 65-17-01 Lipník nad Bečvou - Jezernice, žel. svršek

Situace, km 200,000 - km 201,200

ZAK. ČÍSLO MCO	18 - 047 - 235- XX
ÚČEL	DSP
DATUM	08/2022
FORMÁT	9 x A4
MĚŘÍTKO	1 : 1 000
ČÁST	POŘ.Č.
D.2.1.1	2.1

DOKUMENT LZE UŽÍVAT POUZE VE SMYSLU PŘÍSLUŠNÉ SMLOUVY O DÍLO. ŽÁDNÁ JEHO ČÁST NEMŮŽE BÝT DLE ZÁKONA č.121/2000 Sb. KOPÍROVÁNA NEBO JINAK ROZŠIŘOVÁNA BEZ SOUHLASU MORAVIA CONSULT Olomouc a.s.